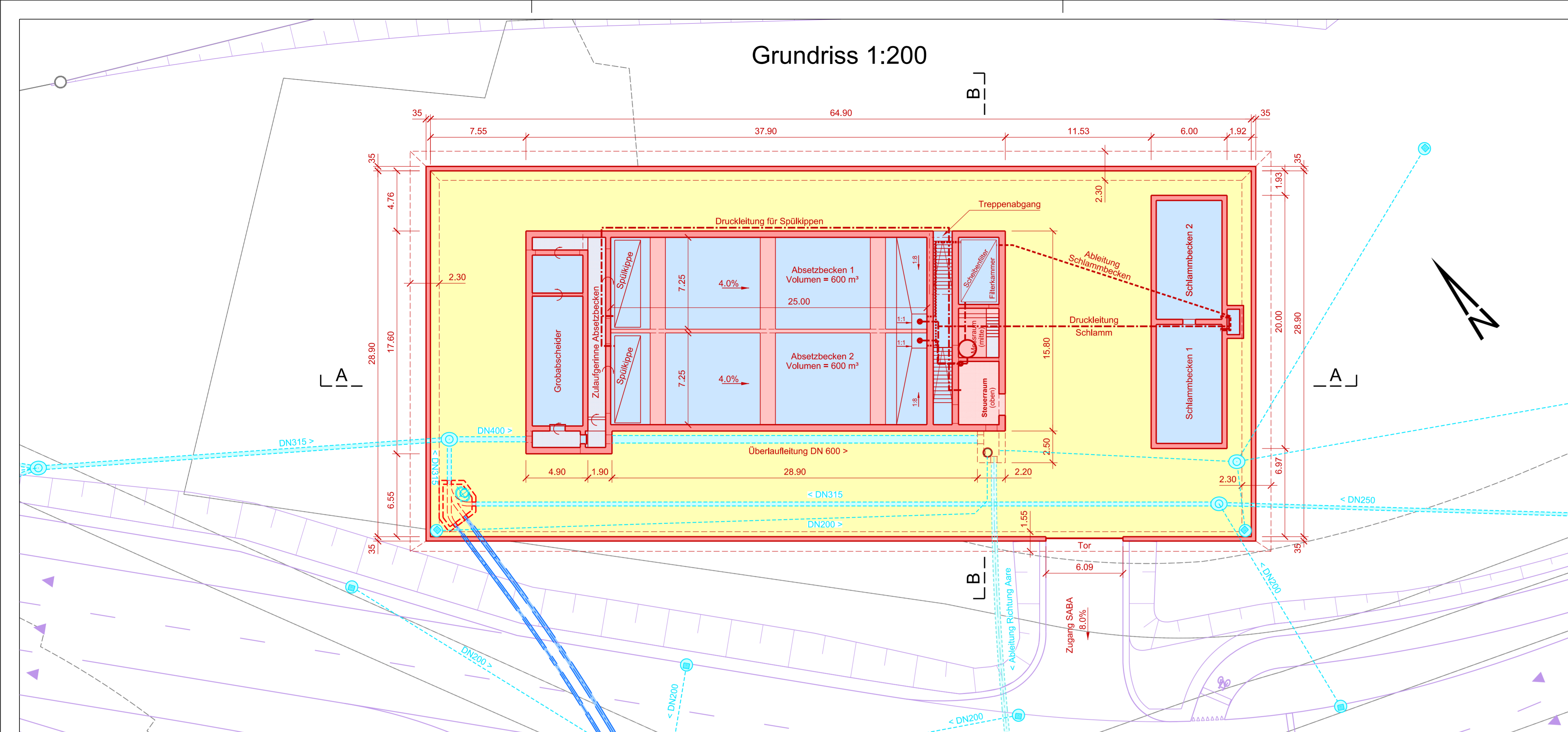
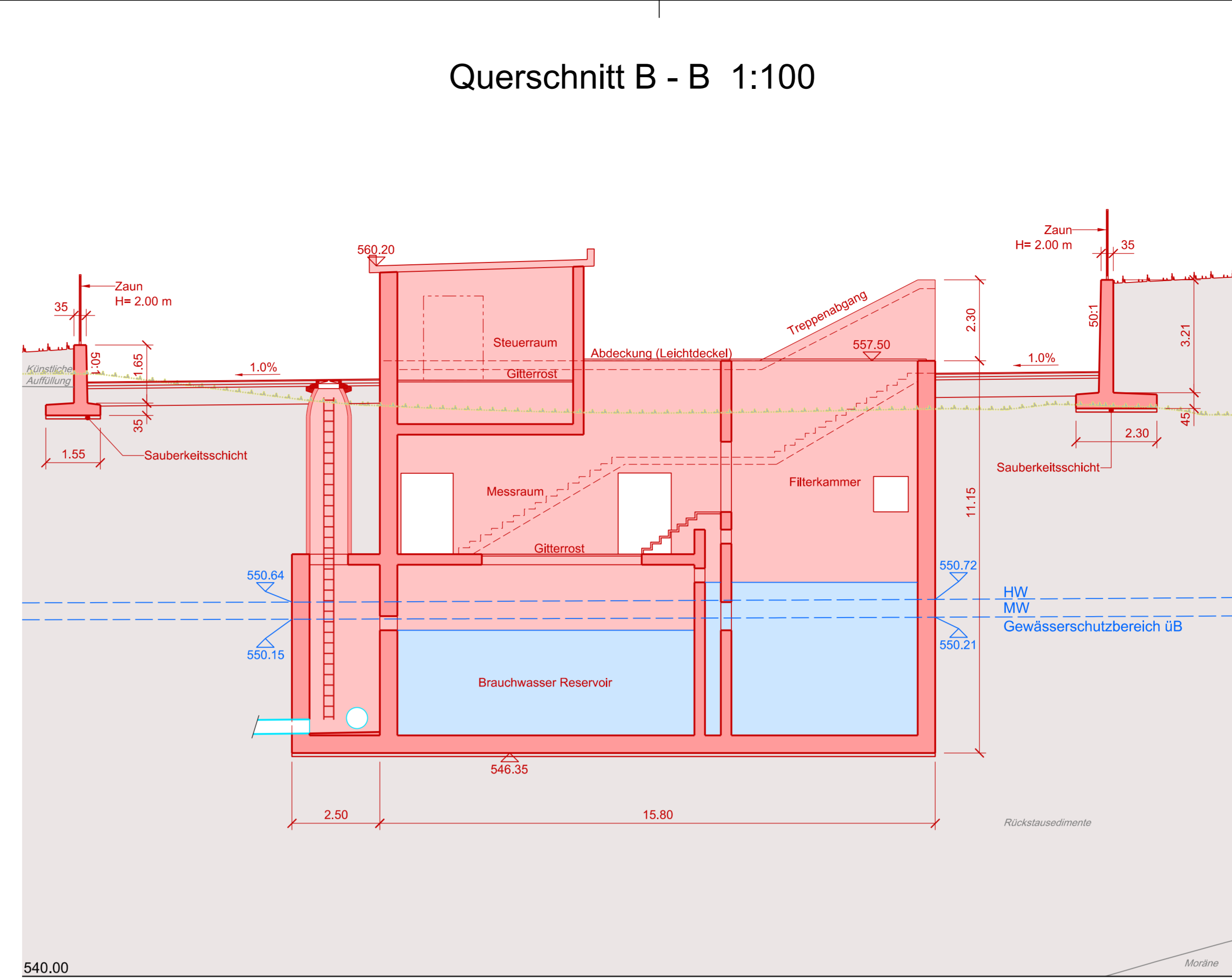


Grundriss 1:200



Querschnitt B - B 1:100



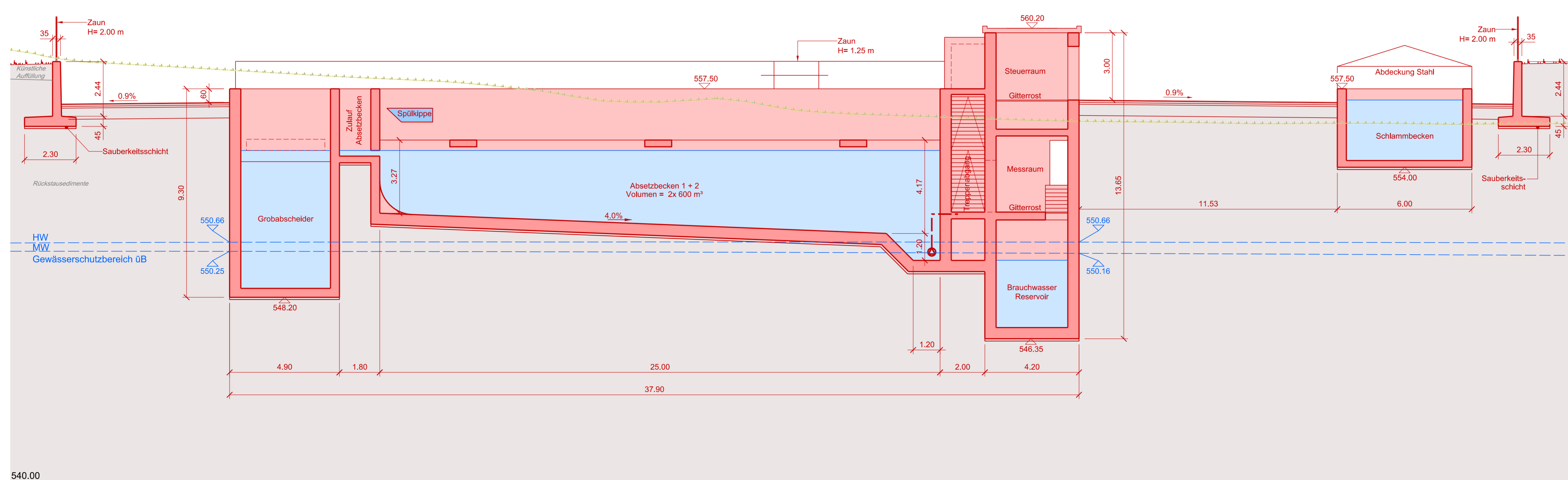
Legende

- Projekt
- Abbruch
- Bestand
- Projekt, siehe separate Pläne
- Befestigte Nebenfläche
- Grundwasserspiegel HW / MW
- Oberflächente
- Tauchwand
- Druckleitung Schlamm
- Druckleitung
- Regenabwasser
- KS, SS, EK
- Pumpe

Nachführungsstand Amtliche Vermessung

Gemeinde Bern	18.04.2017
Gemeinde Ostermündigen	28.04.2017
Gemeinde Ittigen	28.04.2017

Längsschnitt A - A 1:100



Schweizerische Eidgenossenschaft
Confédération suisse
Confederazione Svizzera
Confederaziun svizra

Eidgenössisches Departement für
Umwelt, Verkehr, Energie und Kommunikation UVEK
Bundesamt für Strassen ASTRA

49

**Nationalstrassen
N06**

**Bern Umgestaltung
Gebiet Anschluss Wankdorf**

Unterhaltsabschnitt:	32	Kanton:	Bern
Objekt / Los:	-	Gemeinde:	Bern, Ostermündigen, Ittigen
Unterhaltskilometer:	1+435 - 2+600	Projekt-Nummer:	130026
RBBS:	-	Projektkurzbezeichnung:	N06.32-009

Ausführungsprojekt (AP)

h.2 Entwässerungskonzept
SABA Schermenweg T 301A
Situation und Schnitte

Art. 12 Abs. 1 NSV (SR 725.111)

Planerteam B+S
B+S AG
Welpenstrasse 5 | Postfach 313
CH-3000 Bern 15 | +41 31 356 80 80
www.bs-ing.ch

B+S
INGENIEURE UND PLANER
BÄNZIGER PARTNER AG

Bürointerne Plannummer
B+S 60.0428

Rev.	Erstellt	Index A	Index B	Index C	Index D	Dokument / Plan - Nr. (PV):	B+S-AP-T-30-0503
Datum	30.10.2020					Inventarobjekt-Nr.:	02.06.32.735.01
Gez.	Lej					Format:	60 x 126
Gepr.	Gc					Massstab:	1:200 / 1:100

Projektleitung
Bundesamt für Strassen ASTRA
Filiale Thun
Utigenstrasse 54
3600 Thun

Eingegangen:
GeprÜT / Prüfling:
Freigegeben:

PKA Datum: 27.10.2020 15:45:43