
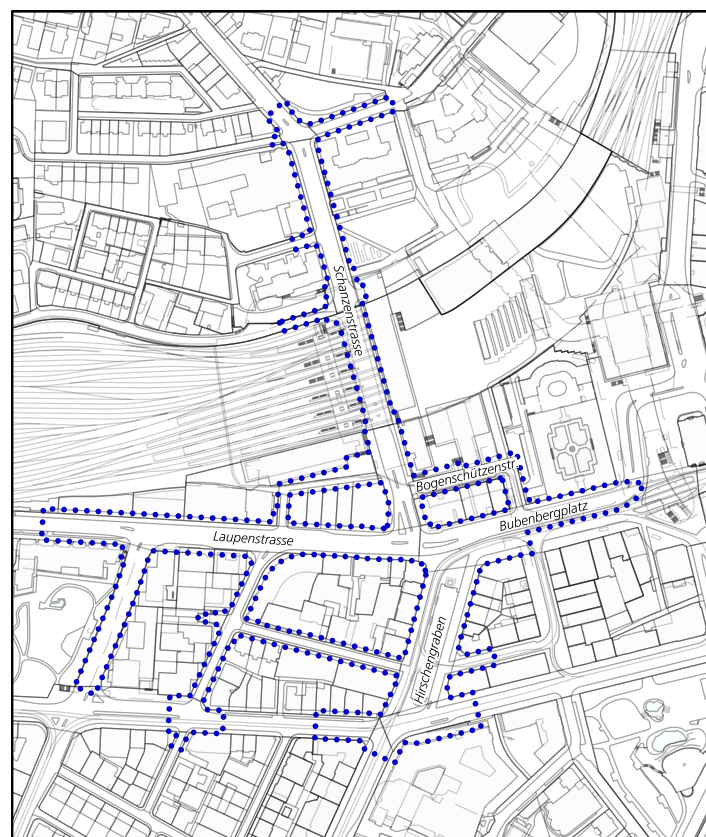


ZBB Stadt Bern Verkehrsmassnahmen

Bauherrengemeinschaft ZBBS c/o

Stadt Bern
 Direktion für Tiefbau
 Verkehr und Stadtgrün
 Tiefbauamt



Baustein

1 2 3a 3b 4

2-88

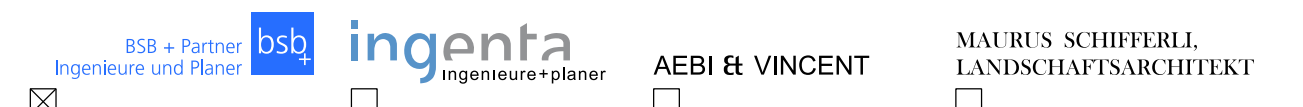
Überbauungsordnung

Genehmigungsinhalt

Beilagenplan Reklamegesuch Hirschengraben

Situation 1: 50, Detail 1: 20

INGE "M 2016 +"



Index	Datum	Beschreibung / Änderung	gez.	gepr.	gen.
	24.04.20	Erstausgabe	nst	ach	mib
A	15.03.21	Vorprüfung AGR	nst	ach	mib
B	05.04.23	Öffentliche Auflage	nst	svb	mbe

StadtIngenieur :
Reto Zurbuchen
 Dateiname :
Me_RBSB/Bern/90629/33_Auftrag/Projekt Überarbeitung 2023/90629_220-1.dwg
 gedruckt :
31-MAR-2023 08:16
 Format :
30 x 84
 LV 03 LV 95

TAB Nr. 114 000

ING. Nr. 90629 / 220-1

LEGENDE Situation (Festlegungen)

- Wirkungspereimeter Bausteine 1, 2 und 4
- Projekt Strassenrand
- Projekt Bruchkante
- Projekt Gleis
- Projekt unterirdische Bauten
- Fläche Strasse
- Fläche Strasse (Strasse mit Belag, Fundation mit Substrat interground-Baum)
- Fläche Insel
- Fläche Mergel (Substrat interground-Baum)
- Fläche Pflästerung
- Fläche Gehweg
- Fläche Gehweg (Gehweg mit Belag, Fundation mit Substrat interground-Baum)
- Fläche unter Baumrost (Baumgrubensubstrat Stadtgrün Bern)
- Fläche Chaussierung
- Fläche Beton
- Fläche Grün (Magerwiese, Humus, Baumgrubensubstrat Stadtgrün Bern)
- Reklametafel / Litfasssäule
- Bubenbergr Denkmal
- Lift / Aufgang Passage / Wartehalle
- Sitzbank (Hirschengraben)
- Absturzicherung ohne Bügel
- Mauerhaken, Lichtsignal- und Fahrleitungsmasten (↔↕↔ + / - 1.00m)
- Steuerkasten / Hydrant
- Baum projektiert
- Baum fällen
- Guss-Baumrost Design Lateral

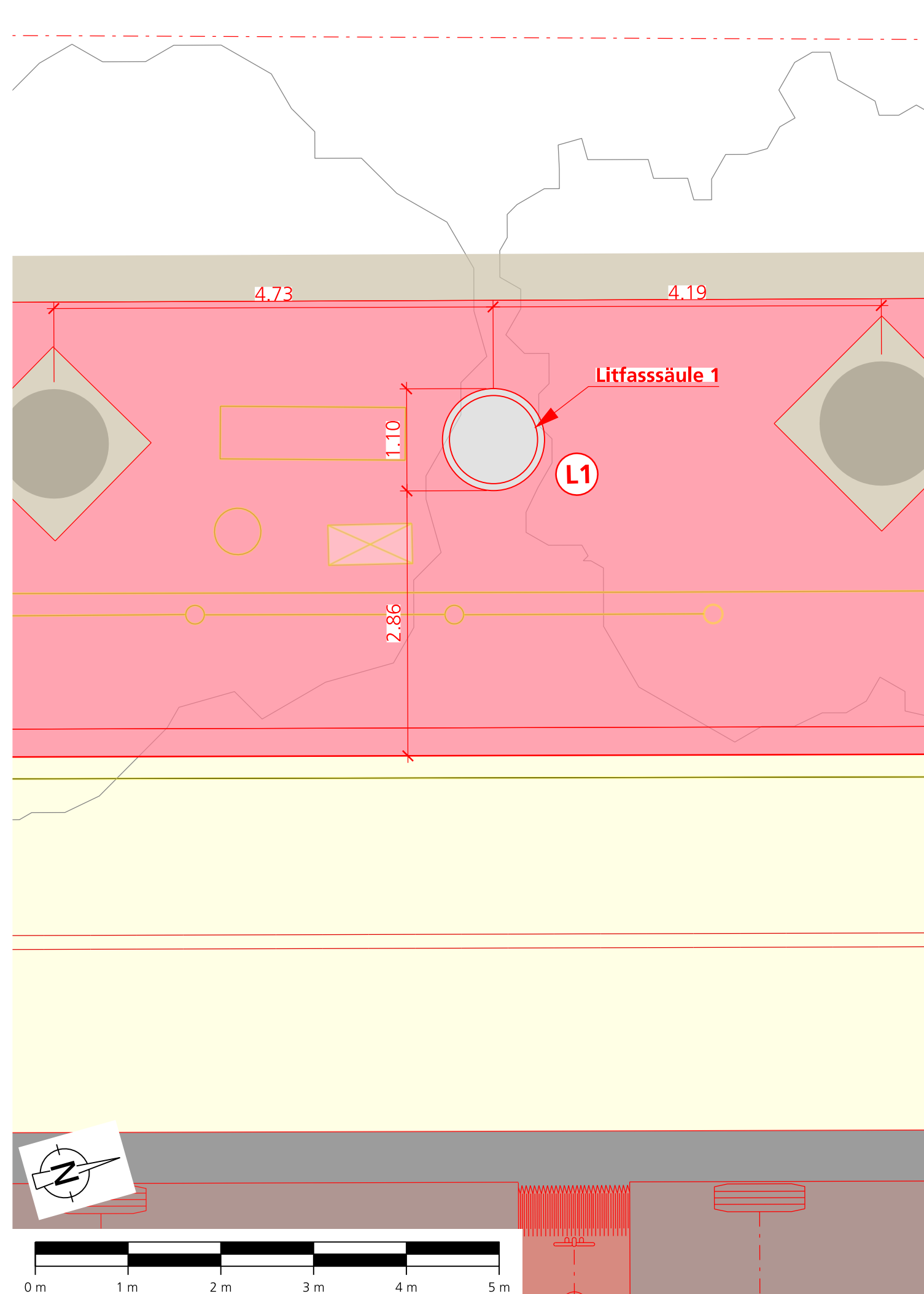
Situation (Hinweise)

- Bestand
- Gleis Bestand
- Gleis überdeckt
- Drittprojekt
- Abbruch / Rückbau / Entfernen / usw.
- hindernisfreie Fläche bei Haltestellen / Manövriertfläche bei Lift
- Haltestelleninfrastruktur
- Abfalleimer
- Sitzbank
- Veloständer
- Blende
- Bus / Tram
- Baum bestehend

Markierung (Hinweise)

- Bestand Markierung
- Projekt Markierung
- Projekt Taktile Markierung
- Drittprojekt Markierung

Situation 1: 50



Litfasssäule 1

Ansicht 1: 20

